

ÁREA RAMÓN FERREIRO

PMUS Lugo — Plan de Movilidad Urbana Sostenible



Avda. Ramón Ferreiro



Rúa Armórica



Avda. de Madrid

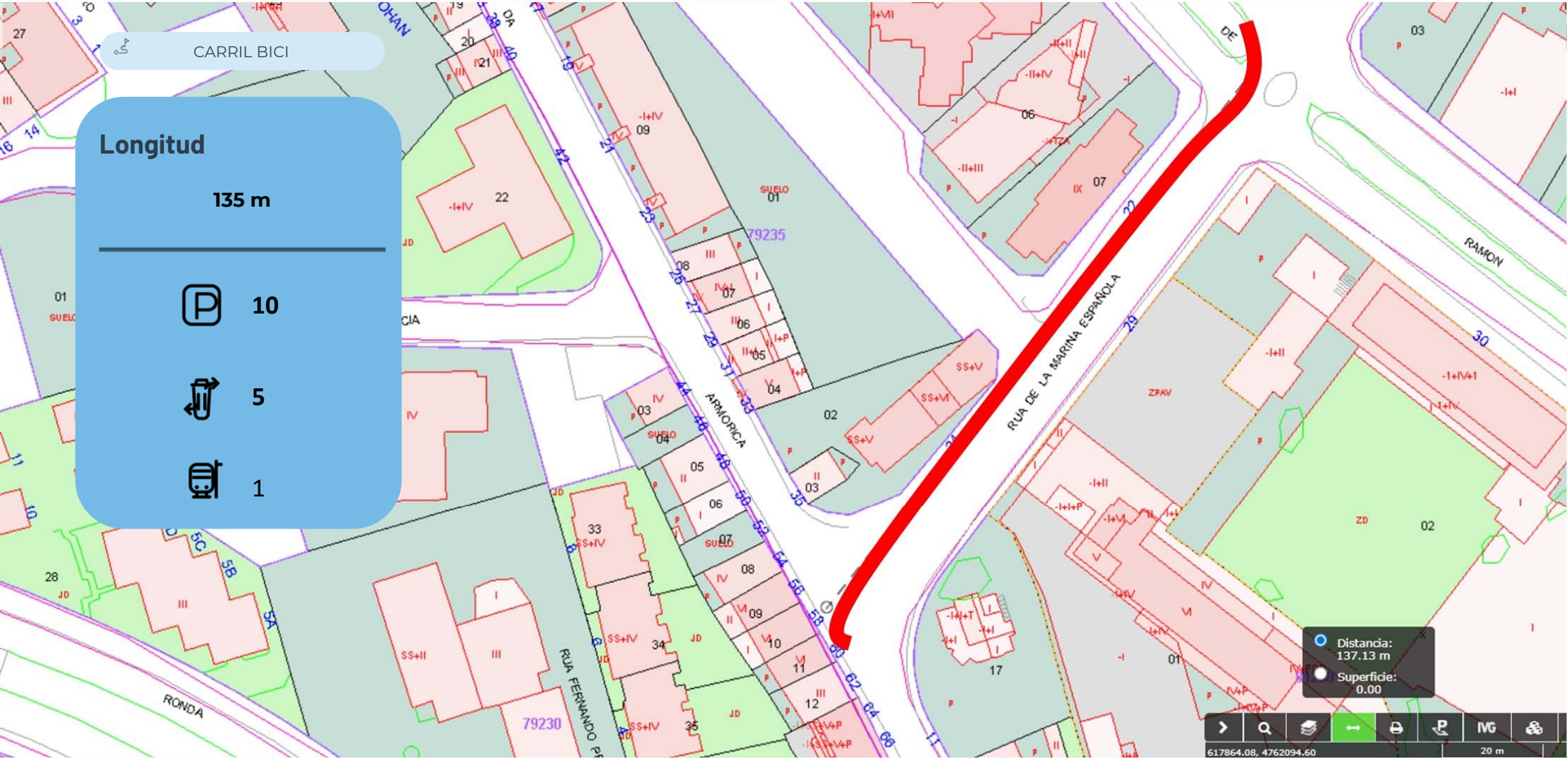


Alfonso X El Sabio

CALLES INCLUIDAS EN EL ÁMBITO

- Avda. Ramón Ferreiro
- Marina Española
- Armórica
- Estrada da Granxa
- Illa de Man
- Alfonso X O Sabio
- Avda. de Magoi
- Avda. de Madrid
- Ronda Xosé Castiñeira

Marina Española



CARRIL BICI

Longitud

135 m



10



5



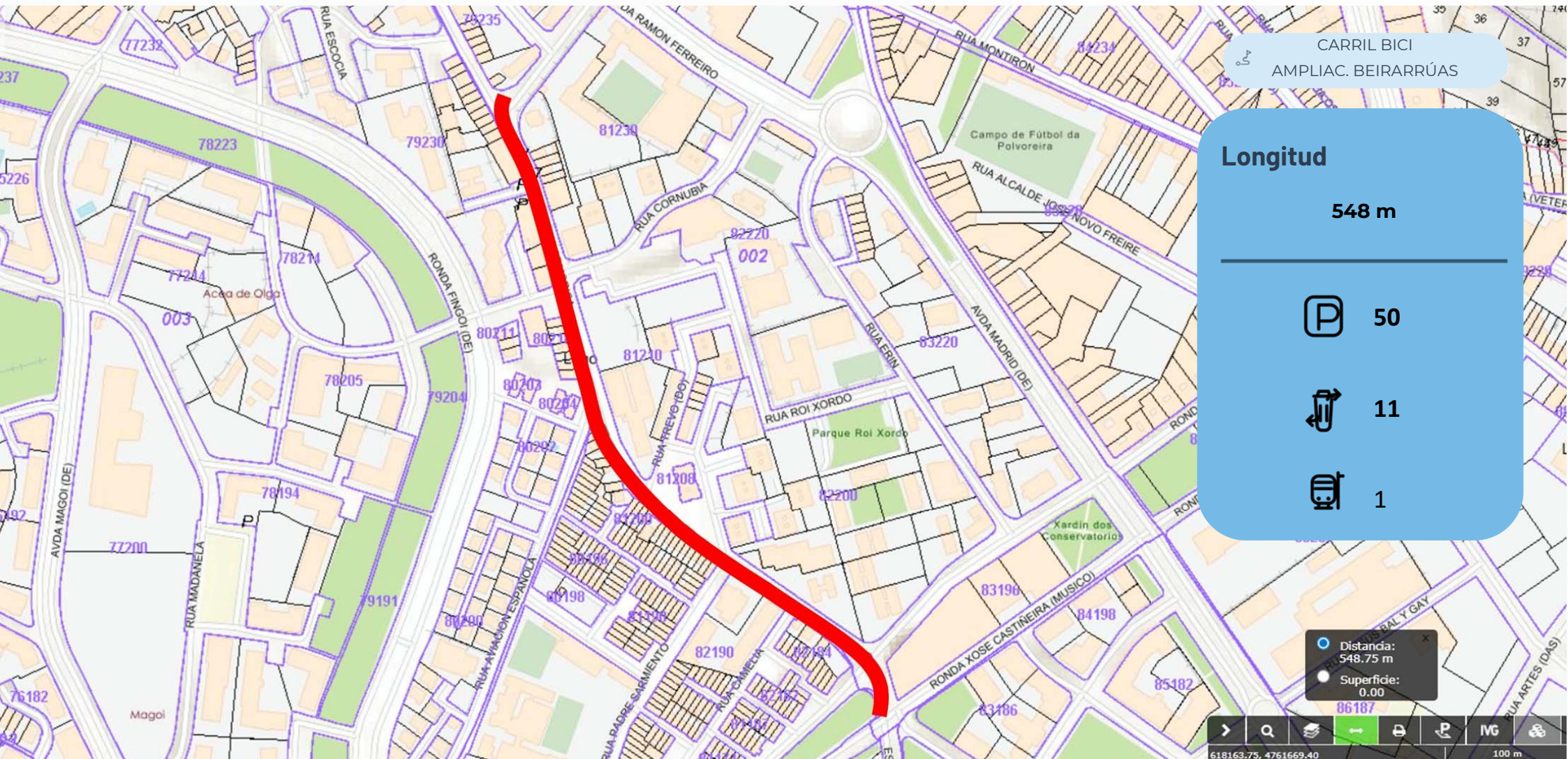
1

Distancia:
137.13 m

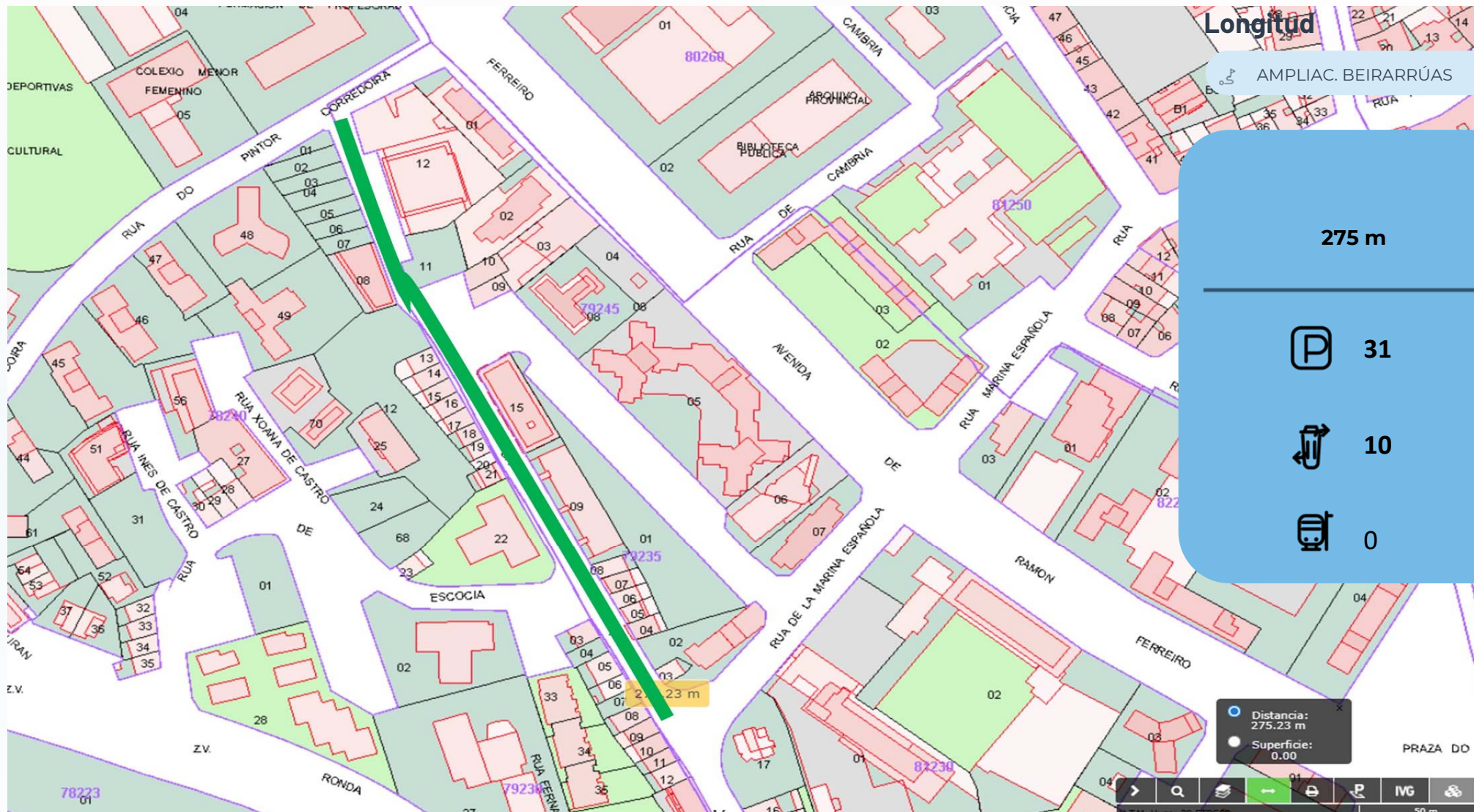
Superficie:
0.00



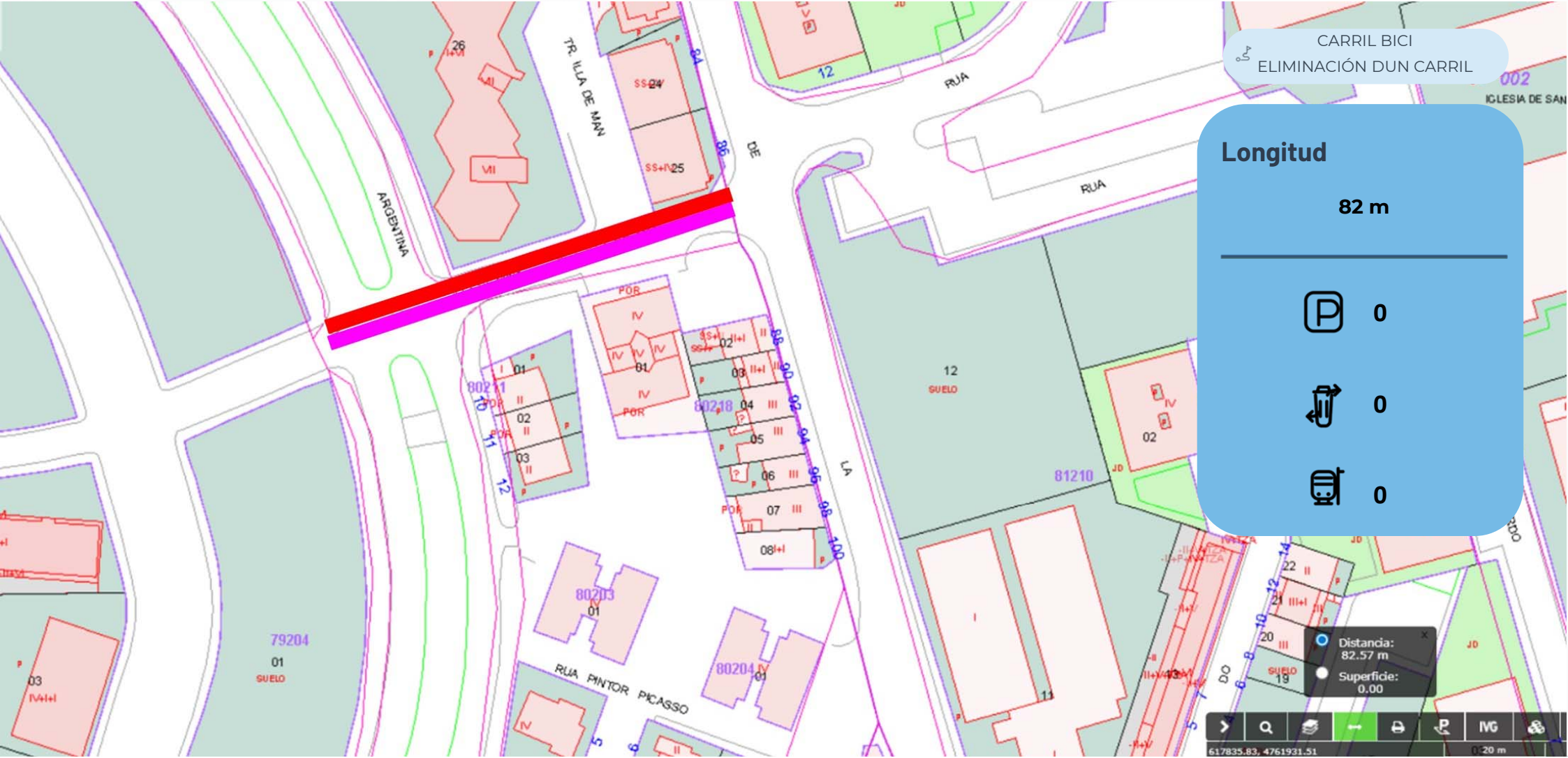
Armórica



Armórica



Illa de Man



CARRIL BICI
ELIMINACIÓN DUN CARRIL

Longitud

82 m

0

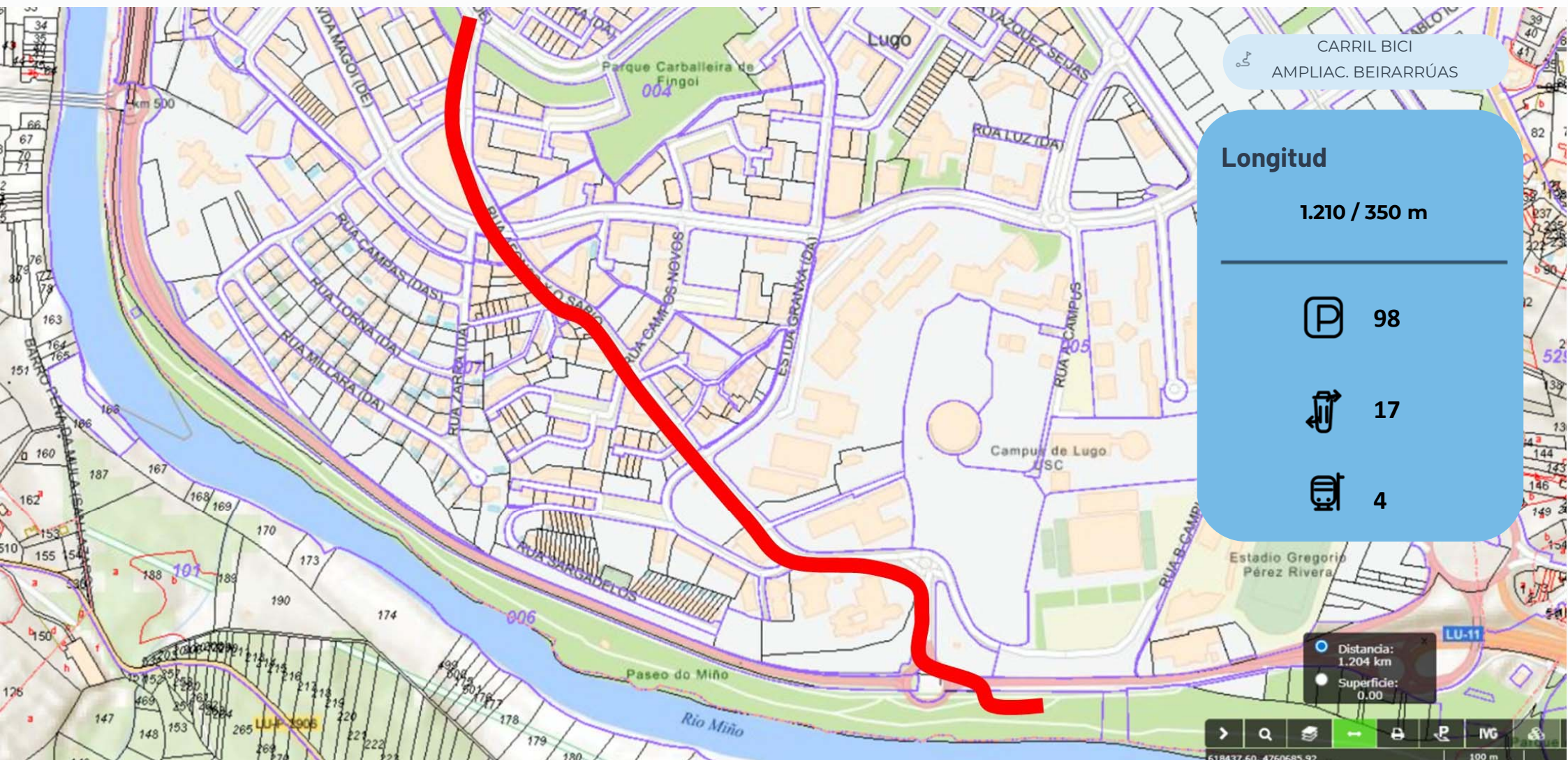
0

0

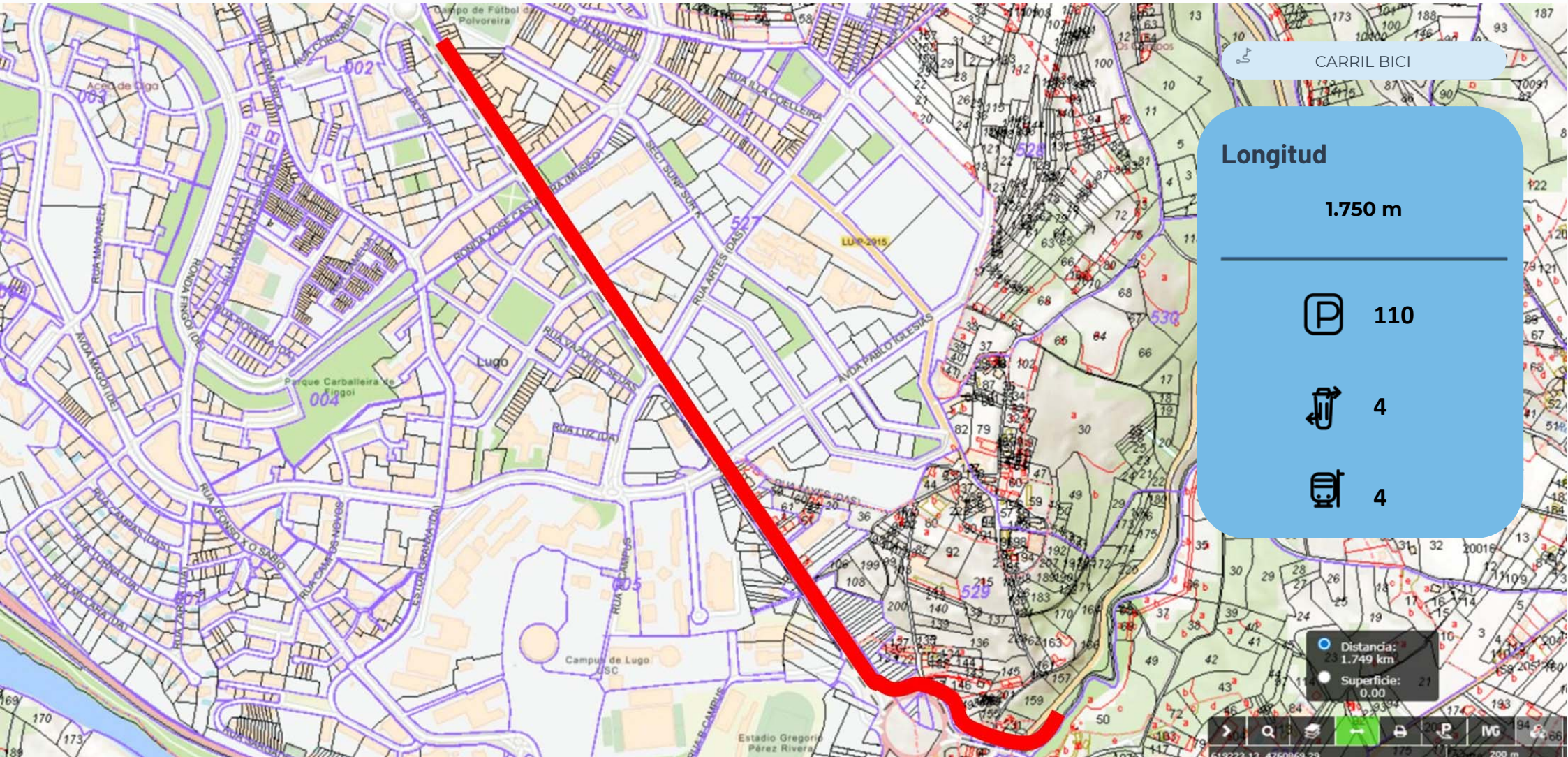
Distancia:
82.57 m

Superficie:
0,00

Alfonso X O Sabio



Avda. De Madrid




Ronda Xosé Castiñeira





CARRIL BICI

Longitud

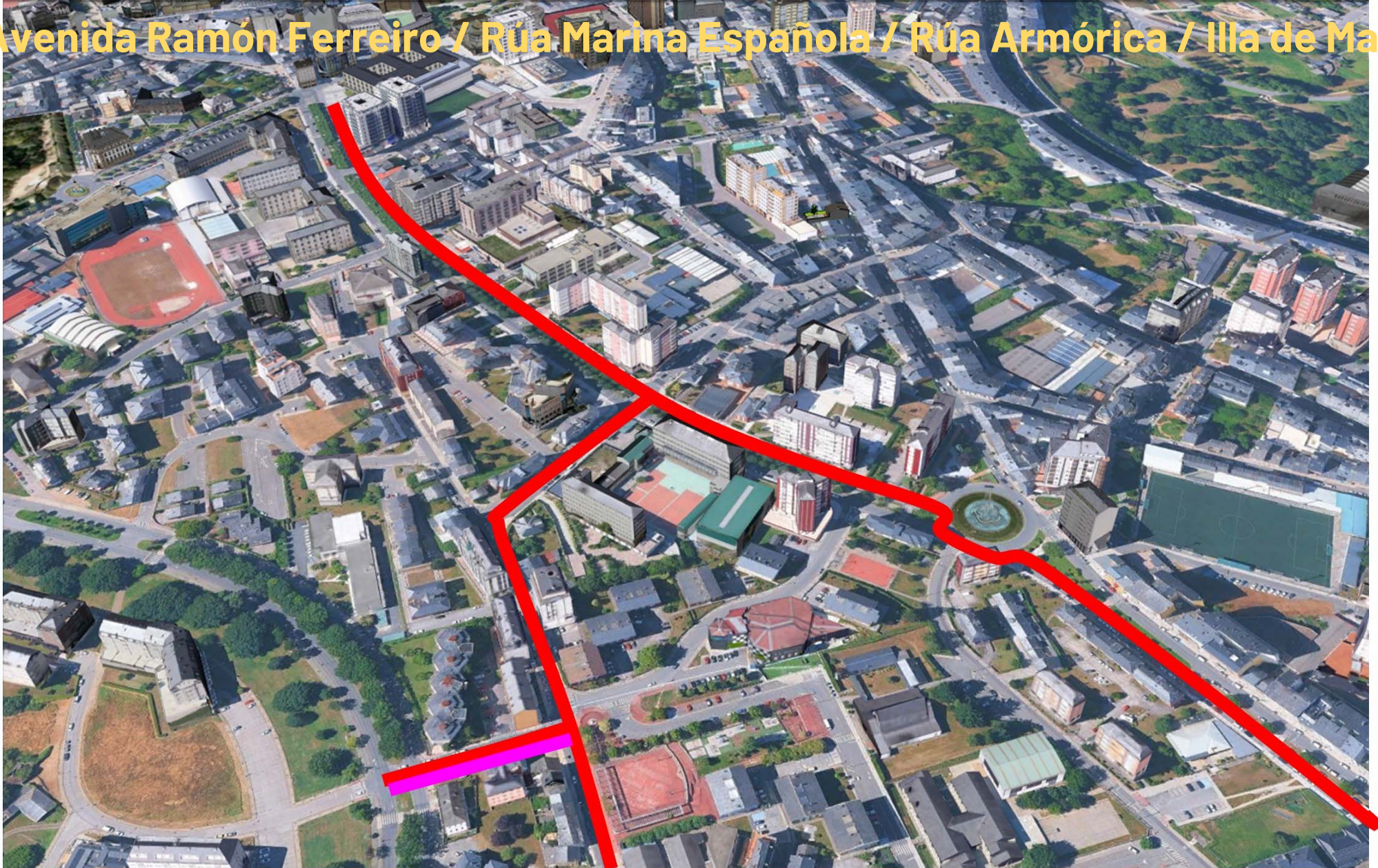
450 m

 45

 10

 2

Avenida Ramón Ferreiro / Rúa Marina Española / Rúa Armórica / Illa de Man



Rúa Armórica / Avenida de Madrid / Rúa Xosé Castiñeira



Alfonso X O Sabio / Estrada da Granxa / Avenida de Madrid / Avenida de Magoi

