

ÁREA PARQUE de ROSALÍA

PMUS Lugo — Plan de Movilidad Urbana Sostenible



Cidade de Viveiro



Ponte Romana



Pascual Veiga

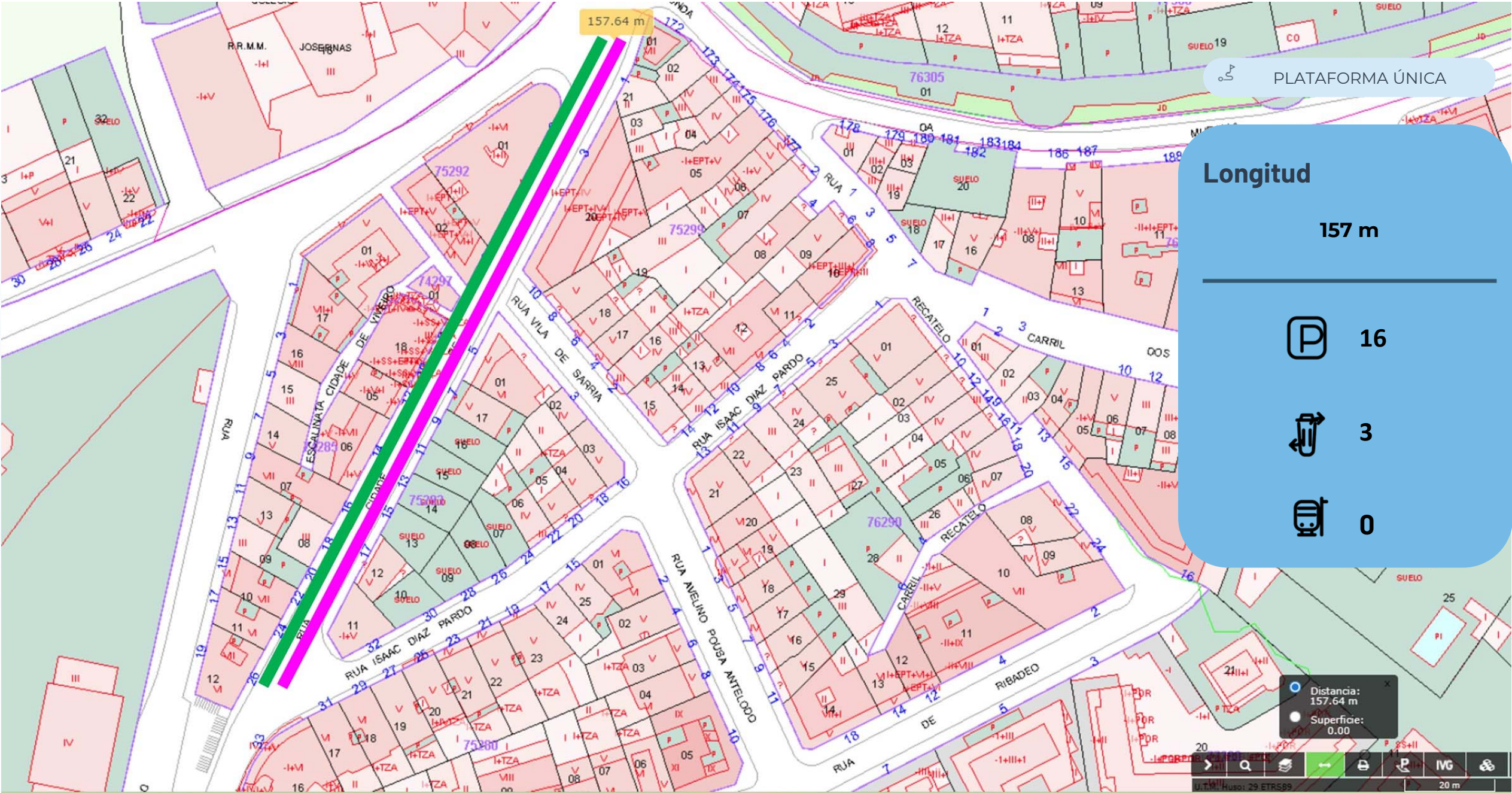


Carril dos Loureiros

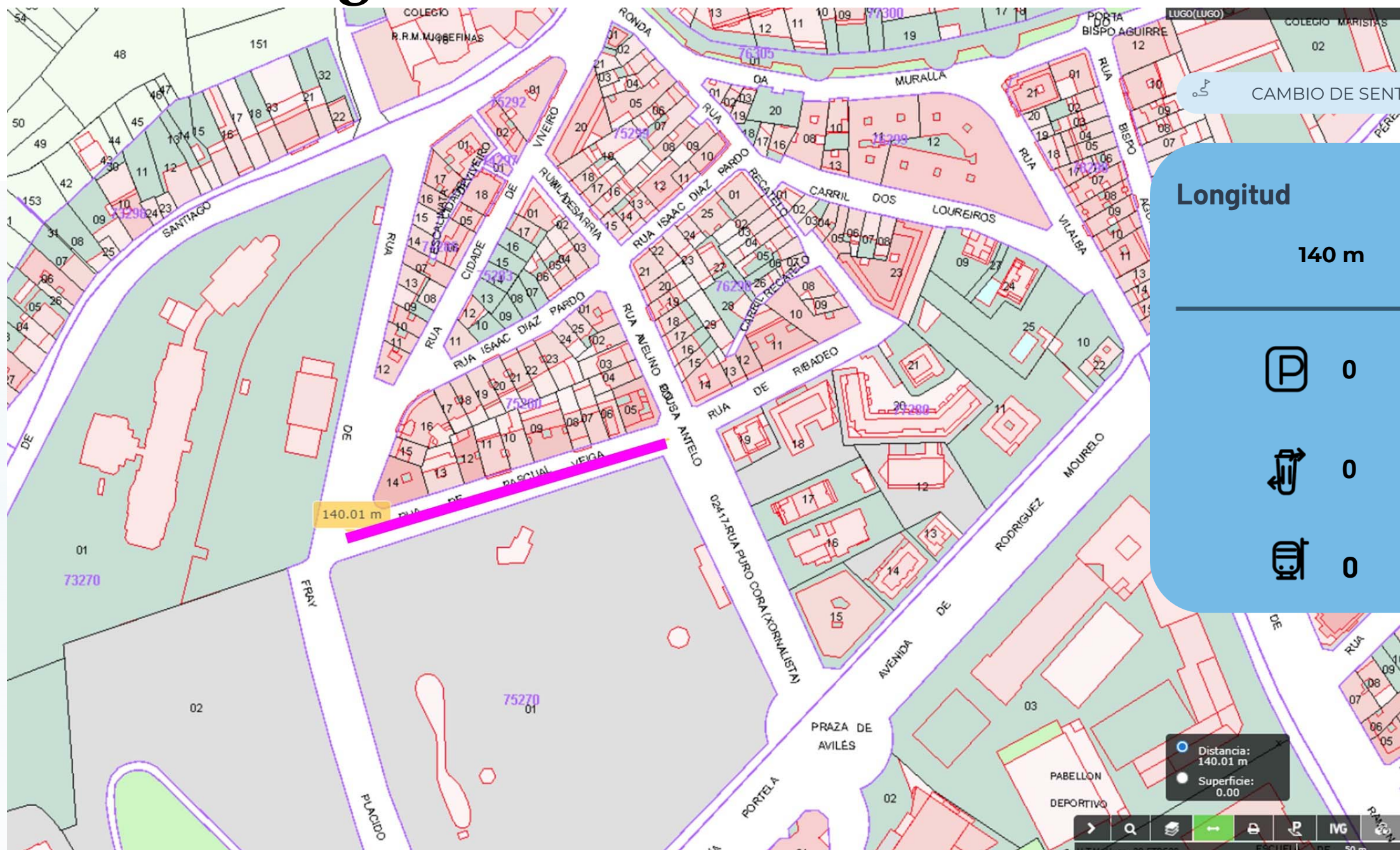
CALLES INCLUIDAS EN EL ÁMBITO

- Carril dos Loureiros
- Pascual Veiga
- Ponte Romana
- Cidade de Viveiro
- República Arxentina
- Paseo Fluvial / Fábrica de Luz

Cidade de Viveiro




Pascual Veiga





CAMBIO DE SENTIDO

Longitud

140 m

 0

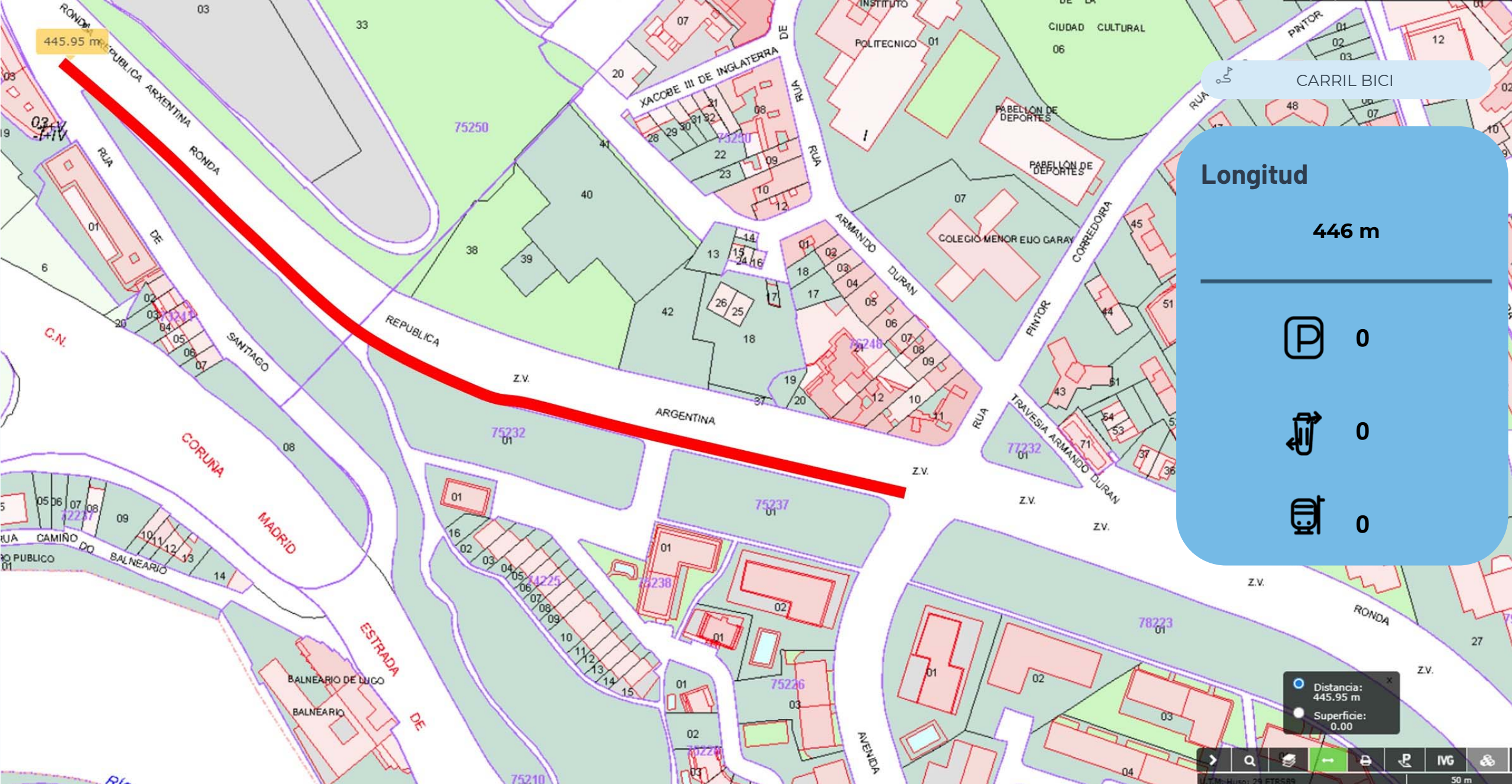
 0

 0

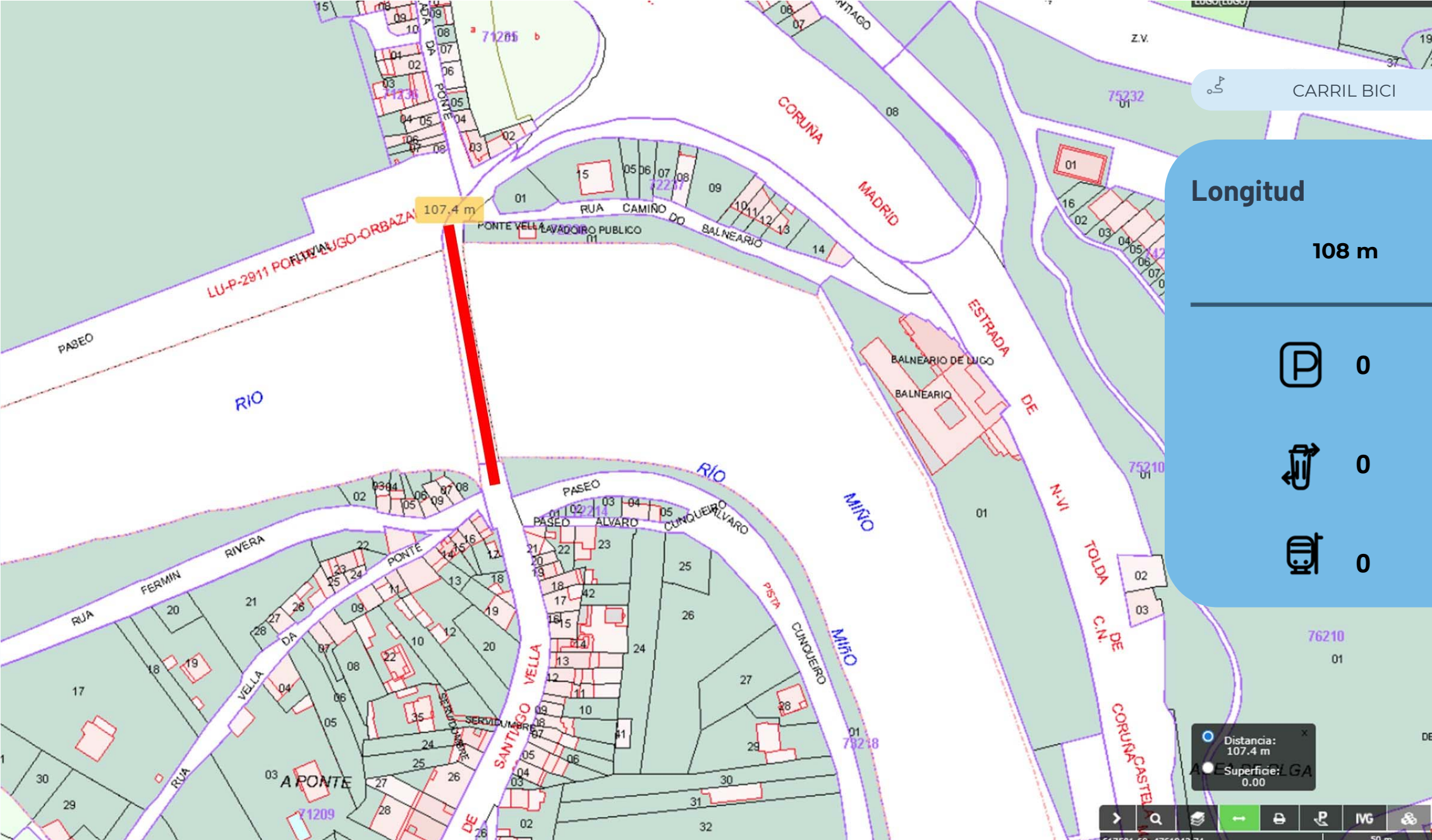
Distancia:
140.01 m

Superficie:
0.00

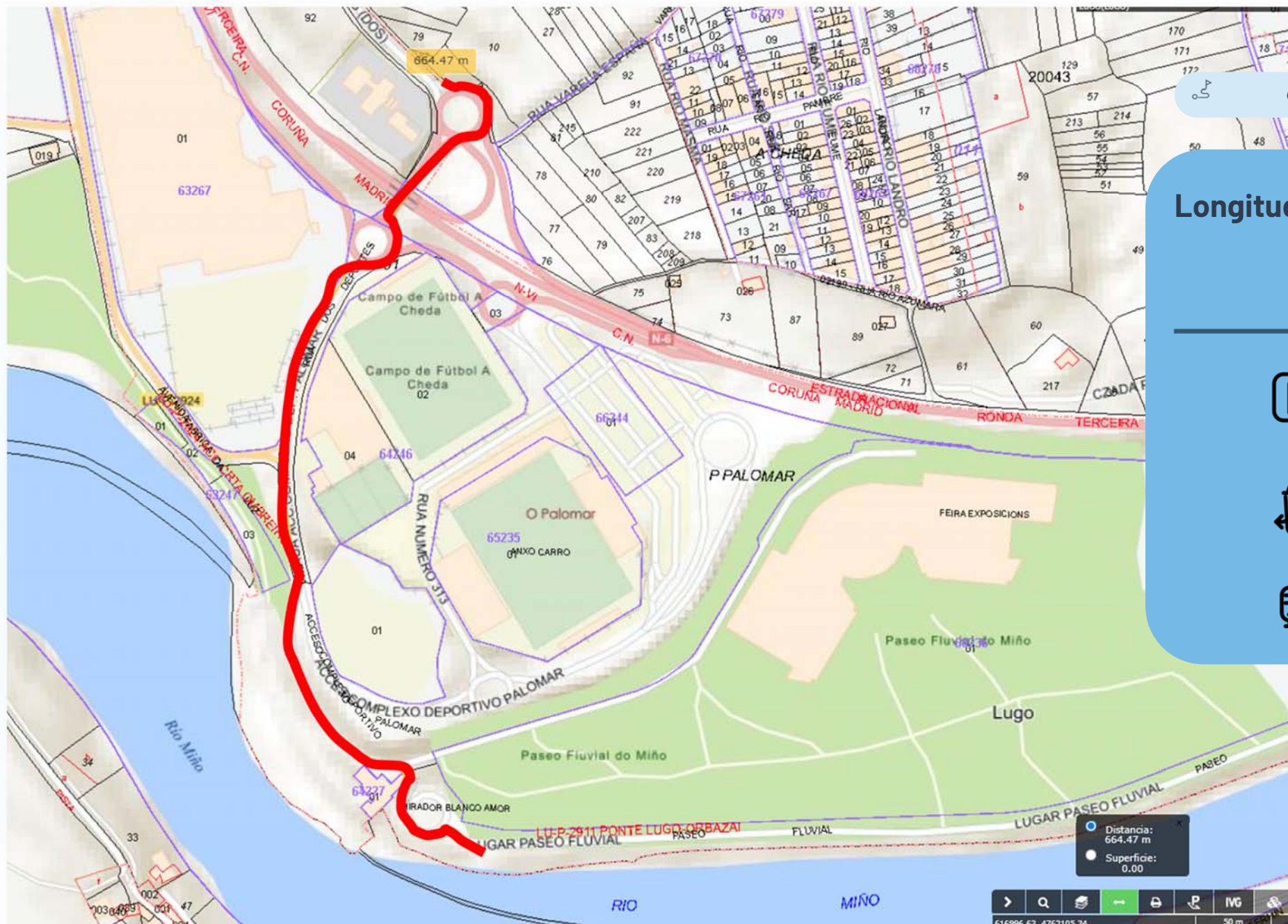
República Arxentina



Ponte Romana




Paseo Fluvial / Fábrica da Luz





CARRIL BICI

Longitud

465 m

 0

 0

 1

Carril Loureiros / Cidade Viveiro / Pascual Veiga / República Argentina



Image © 2026 Vexcel Imaging US, Inc.

Google Earth

República Arxentina / Ponte Romana / Paseo Fluvial – Fábrica da Luz

